Imaginons Pont-Viau
Atelier de co-création

Processus d'aménagement citoyen pour la RUI Pont-Viau

11 août 2022

Julien Voyer et Pablo Cabrera
Centre d'écologie urbaine de Montréal

Ce projet est réalisé dans le cadre des démarches de Revitalisation urbaine intégrée (RUI) pour la région de Laval, grâce à la participation financière de :

LAVAL

Québec

1.
Accueil et déroulement

Objectifs de l'atelier

Objectifs

- Présenter des **exemples inspirants** de réponses aux enjeux liés aux thématiques et opportunités
- Présenter différents **types d'actions**:
  - urbanisme tactiques, revendications, événements ;
- Explorer des **pistes de solutions à court terme** pour Pont-Viau située dans le territoire

Déroulement

18h35	Accueil et déroulement
18h40	Présentation du comité d'aménagement citoyen
18h50	Retour sur l'atelier du 7 juin et les opportunités
19h00	Idées d'actions citoyennes en aménagement
19h20	Travail en sous-groupe par site
20h20	Retour en plénière
20h25	Questions et échange
20h30	Évaluation et mot de la fin

2.
Présentation du comité d'aménagement citoyen

Fonctionnement de la RUI Pont-Viau

- Créée en 2012
- Objectif général:
  - Améliorer les conditions de vie de la population de Pont-Viau par le biais de la **revitalisation urbaine intégrée (RUI)** de leurs territoires, dans une perspective de lutte à la pauvreté.

Le territoire couvert

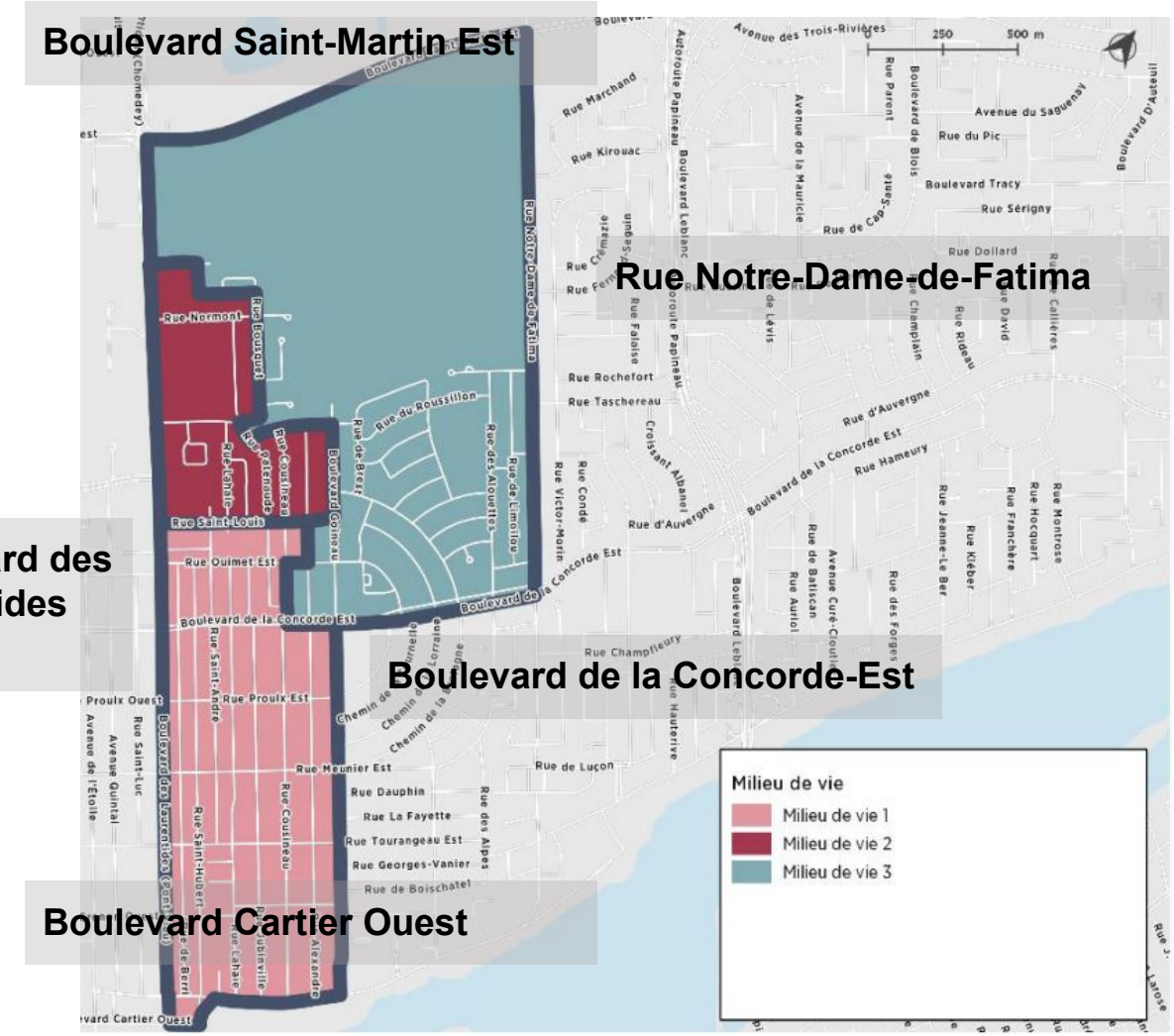

Crédit: Portrait diagnostic de la RUI Pont-Viau réalisé par Convercité en collaboration avec la RUI Pont-Viau et la Ville de Laval.

Qu'est-ce qu'un processus de RUI?

Les domaines d'intervention de revitalisation urbaine intégrée (RUI), selon la Ville de Laval sont notamment :

- Environnement physique (cadre bâti)
- Environnement social et communautaire
- Environnement économique et commercial
- Axe transversal : développement durable

Les objectifs du comité d'aménagement citoyen

- Contribuer au **renforcement des capacités**, compétences et connaissances individuelles et collectives de 30 citoyen-nes de Pont-Viau en matière d'aménagement territorial
- Outiller la population de Pont-Viau, et des alentours, afin qu'elle puisse saisir les principaux enjeux d'aménagement du territoire dans une **perspective de lutte à la pauvreté, d'inclusion, et de transition écologique**.
- Aboutir à une **deuxième phase d'action éventuelle** qui aura lieu, si le financement est disponible, à partir de septembre 2022.

Processus d'aménagement citoyen

2020

- **Recommandations de la RUI de Pont-Viau** sur l'aménagement du secteur Cartier - 15 octobre 2020 :
  - Demande de cible de **logement abordable** ;
  - Création d'un **centre communautaire**, culturel et sportif;
  - Création d'un écoquartier, etc.

2021

- Recommandations de la RUI de Pont-Viau sur 1) l'aménagement du secteur Cartier et 2) la berge du Commodore.
- **Comité Habitat +,** Projet Mobilisation citoyenne pour favoriser l'implantation de logements sociaux (2020 - 2021), visant à promouvoir le logement social pour les personnes à faible revenu et\ou vulnérables sur le territoire du secteur Pont-Viau.
- **Démarrage du projet** *Renforcement de capacités pour mieux comprendre le territoire et son aménagement* approuvé lors de l'assemblée du 28 octobre 2021.

2022

- Processus d'aménagement citoyen piloté par le Centre d' écologie urbaine de Montréal (CEUM)
- Différentes fenêtres d'**opportunités** identifiés, notamment, par la Ville de Laval pour de l'aménagement transitoire (ex. berge du commodore et relais communautaire) et adoption du PPU Cartier à l'été.

3.
Retour sur l'atelier du 7 juin portant sur les enjeux

Objectifs de l'atelier sur les enjeux

- Former les participants aux bases de l'aménagement participatif
- Bonifier le portrait du secteur (opportunités et défis) par thème:
  - Habitation et commerces ;
  - Services publics et communautaires ;
  - Espaces verts, espaces publics et transports ;
- Identifier un souhait prioritaire et des secteurs stratégiques d'interventions pour chaque thème

Appréciation

Presque la totalité des personnes participantes étaient entièrement d'accord ou plutôt d'accord pour dire que :

- l'activité leur avait permis de partager leurs idées (100%);
- de cibler les opportunités et des pistes d'action concrètes pour le territoire de la RUI Pont-Viau (94%).

Participation

- 21 personnes (excluant l'équipe d'animation)
- Plus de la moitié étaient des femmes (61 %)
- Plus de la moitié était âgée de 50 ans et plus (56%)
- Une personne était un enfant (1 enfant)

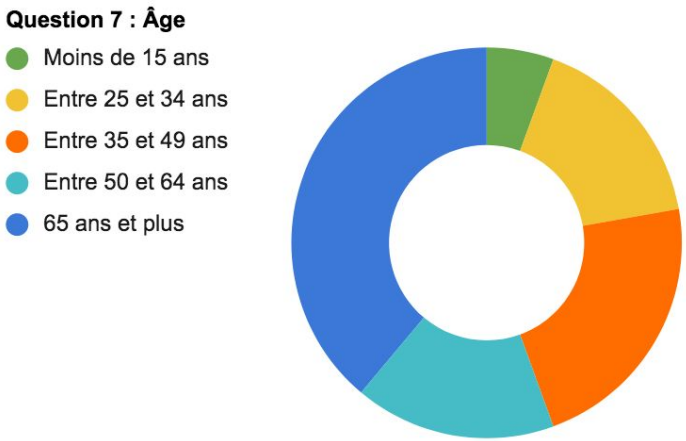

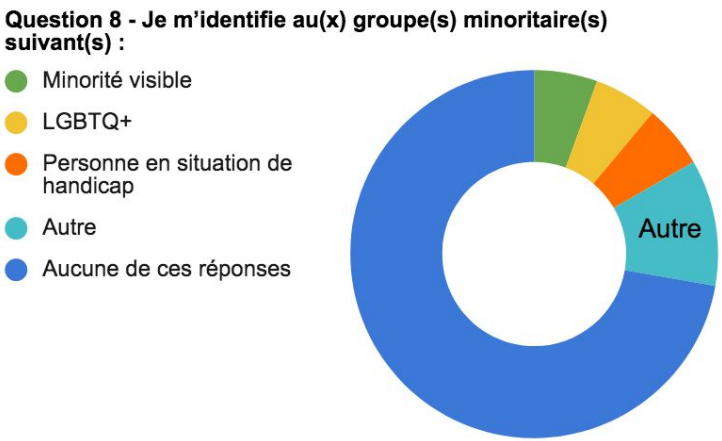

Thème 1 : Habitation et commerces

- **Souhait principal :**
  - Développer des projets de logements sociaux, notamment des coopératives

- **Sites :**
  - Sur le site des Soeurs de l'Immaculée Conception en particulier, mais plusieurs opportunités sur le territoire.

Thème 2 : Services publics et communautaires

- **Souhaits principaux :**
  - Création d'une bibliothèque / lieu culturel / tiers-lieu
  - Meilleure offre et répartition de services communautaires sur l'ensemble du territoire, pour une réelle proximité avec la population

- **Sites :**
  - En particulier au site des Soeurs de l'Immaculée Conception, mais aussi avec micro-bibliothèques affiliées partout sur le territoire.
  - Répartition sur l'ensemble du territoire, selon la localisation des organisations souhaitées et les opportunités.

Thème 3 : Espaces publics, verts et transports

- **Souhait principal :**
  - Créer des connexions entre les espaces verts et publics le long de la berge.

- **Sites :**
  - Passerelles entre la berge des Écores, la Pointe des pères et le parc Rosaire-Gauthier
  - Rue partagée/acquisition de terrains pour réunir berge des écores, le parc Henry-Dunant et la berge du Commodore.
  - Création de promenade plantée sur des axes entre les berges et parcs existants à moins de 1 km.

4.
L’action citoyenne en aménagement

Actions à court termes

A. Revendications citoyennes
B. Urbanisme tactique
C. Événements

A. Revendication citoyenne

Comment passer à l'action ?

J'AGIS »»

Pour vous alder, consultez les ressources en llgne.

1 JE ME JOINS À UNE MOBILISATION OU J'EN DÉMARRE UNE

Dans tous les cas,
je contacte les bonnes personnes et je fais un suivi des démarches réalisées.

Je prends des notes!

Si la mobilisation est déjà existante
Groupe ou personne _____

Numéro de la requête faite auprès de la municipalité _____

2 JE CONTACTE MA MUNICIPALITÉ

Si je n'ai **pas eu de nouvelles** ou **qu'aucune solution** n'a été apportée dans le délai de suivi prévu :

Je prends des notes!

Date de contact _____
Numéro de téléphone _____ *ou 311*
Numéro de requête _____
Quel est le délai et le suivi prévu _____

3 JE CONTACTE MON ÉLU(E) LOCAL(E)

Si je n'ai **pas eu de nouvelles** ou **qu'aucune solution** n'a été apportée dans le délai de suivi prévu :

Je prends des notes!

Date _____ *Nom* _____
Coordonnées _____
Quel est le délai et le suivi prévu _____
J'ai donné le numéro de requête ☐

Comment passer à l'action ?

4

JE FAIS UN SUIVI AVEC MON ÉLU(E) LOCAL(E)

Si je n'ai **pas eu de nouvelles** ou **qu'aucune solution** n'a été apportée dans le délai de suivi prévu :

Je prends des notes!

Date _____

Quel est le délai et le suivi prévu

_____

J'ai donné le numéro de requête ☐

5

J'INTERVIENS À MON CONSEIL D'ARRONDISSEMENT/DE DISTRICT/MUNICIPAL

Si je n'ai **pas eu de nouvelles** ou **qu'aucune solution** n'a été apportée dans le délai de suivi prévu :

Je prends des notes!

Date _____

Quel est le délai et le suivi prévu

_____

J'ai donné le numéro de requête ☐

EN DERNIER RECOURS

6

JE CONTACTE LES MÉDIAS POUR LES INFORMER DE LA SITUATION ET DE MES DÉMARCHES

Je prends des notes!

J'ai parlé à
Nom du média / nom de la personne

_____

J'ai donné le numéro de requête ☐

Habitation et commerces

- Campagne Pour du logement social maintenant! du FRAPRU
- Mobilisation autour de la Demande de règlement d'inclusion (action 39) au plan d'action 2020-2022 et du Sommet sur l'habitation de Laval.

Espace vert, public et transport

Le comité circulation du Plateau Mont-Royal (2005-2009)

VireAuVert.org

- Campagne Vire au Vert: organisation d'un débat local
- Demande d'action plus rapides et précises pour les éléments prévus au PPU (ex. lettre à des élus pour la connexion des parcs riverains)

Services publics et communautaires

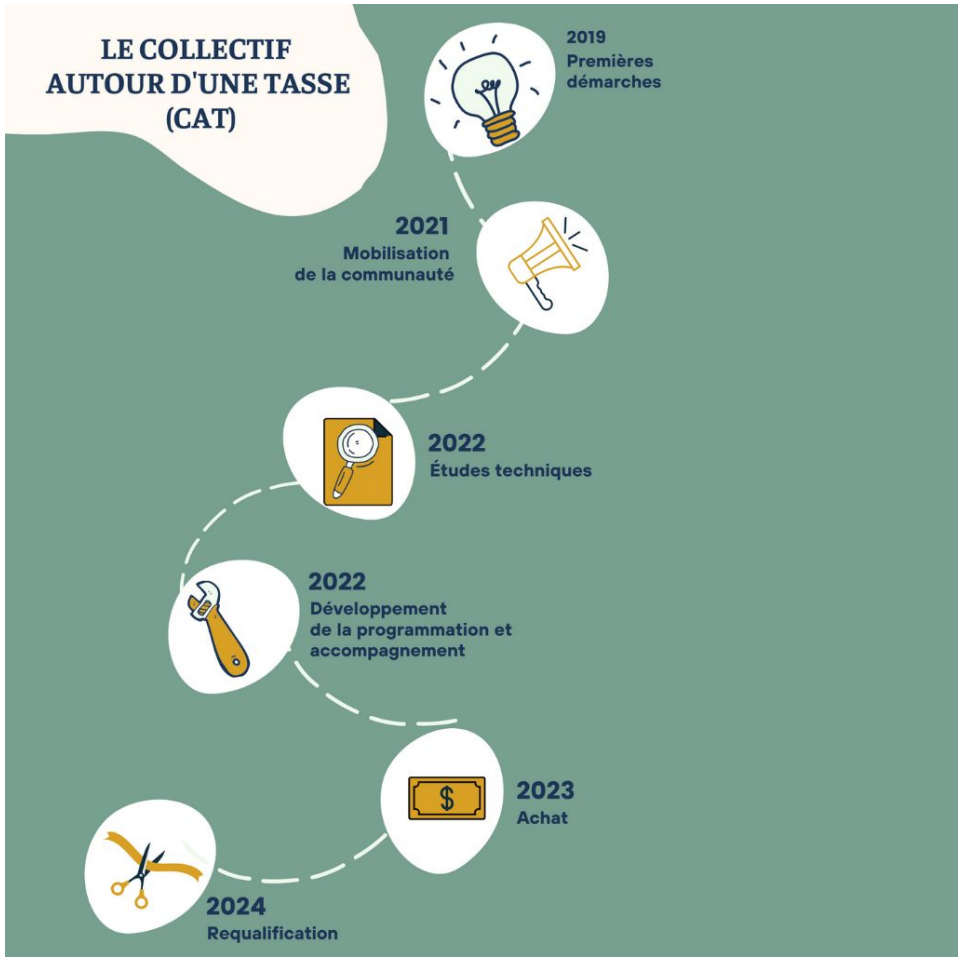

- Participer aux processus initiés par des organismes locaux (ex. collectif Autour d’une tasse).
- Demande précises pour les éléments prévus au PPU (ex. concertation ou pétition pour la bibliothèque)

Autres idées de type de revendication ?

B.
L’urbanisme tactique et ses bénéfices

Réappropriation de l’espace public

Cyclovia, Ville de Bogota. crédit: 8 80 cities

Réappropriation de l’espace public

Parking day, crédit: Voyagez futé

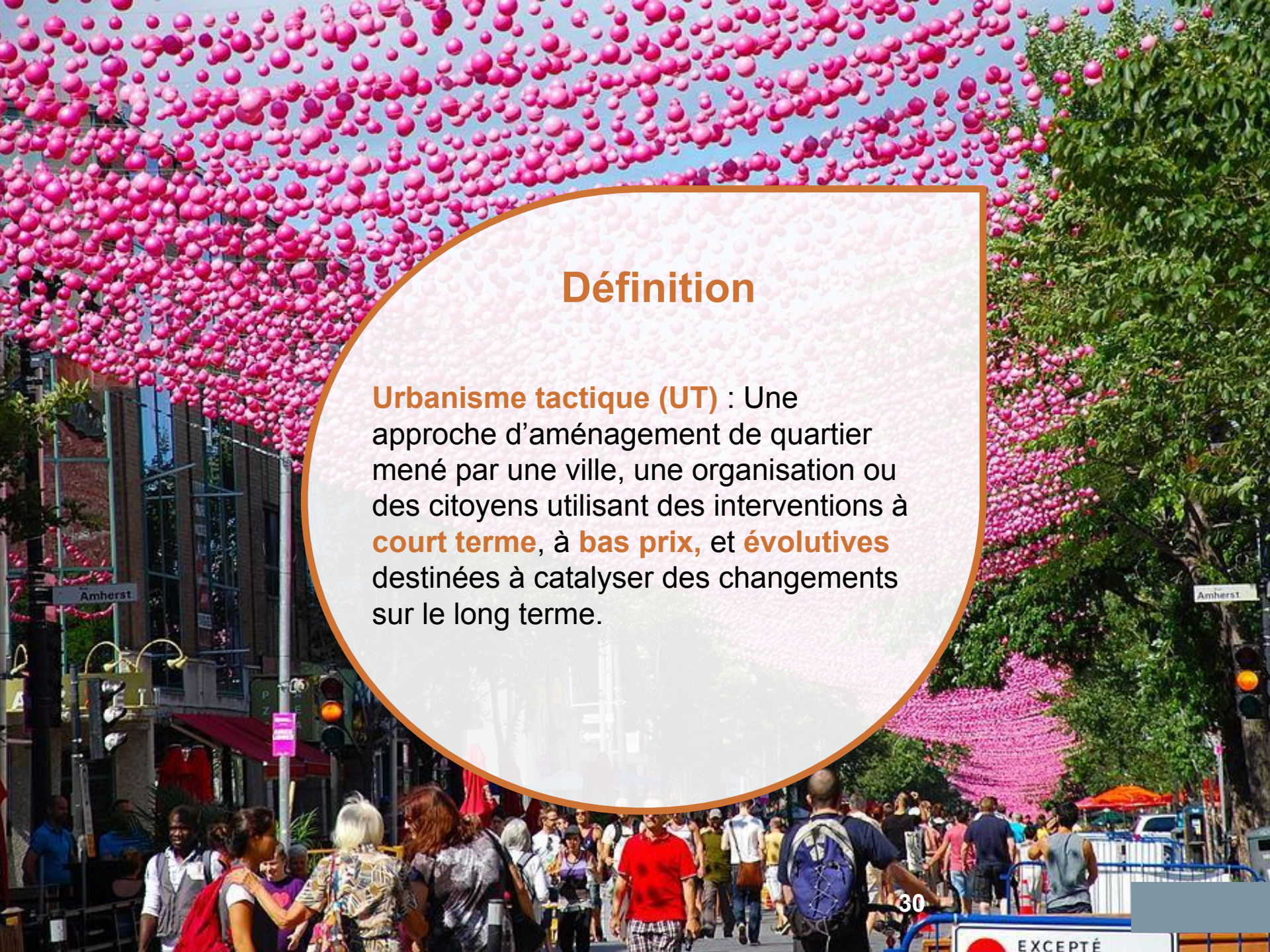

Définition

Urbanisme tactique (UT) : Une approche d'aménagement de quartier mené par une ville, une organisation ou des citoyens utilisant des interventions à **court terme**, à **bas prix,** et **évolutives** destinées à catalyser des changements sur le long terme.

Réappropriation de l’espace public

Murale : Les oiseaux d’une même plume
Projet réalisé en co-création avec la Maison des jeunes du Marigot

Crédit: Ville de Laval

Installation :Projet de 6 haltes de la Ville de Laval - Les folies des Écores par Coopérative Le Comité

Connaissez-vous des exemples d’urbanisme tactique qui vous inspirent?

C.
Événements

Une consultation citoyenne sur place

Un bazar/marché pour se réapproprier un espace

D’autres idées?

4.
Opportunités et inspirations

Quatre lieux

1. Berge des écores et du commodore
2. Site des Soeurs de l'Immaculée Conception
3. Relais communautaire et terrain adjacent
4. L'Entraide Pont-Viau et l'îlot Saint-Louis de Montfort

1. Berge des écores et du commodore

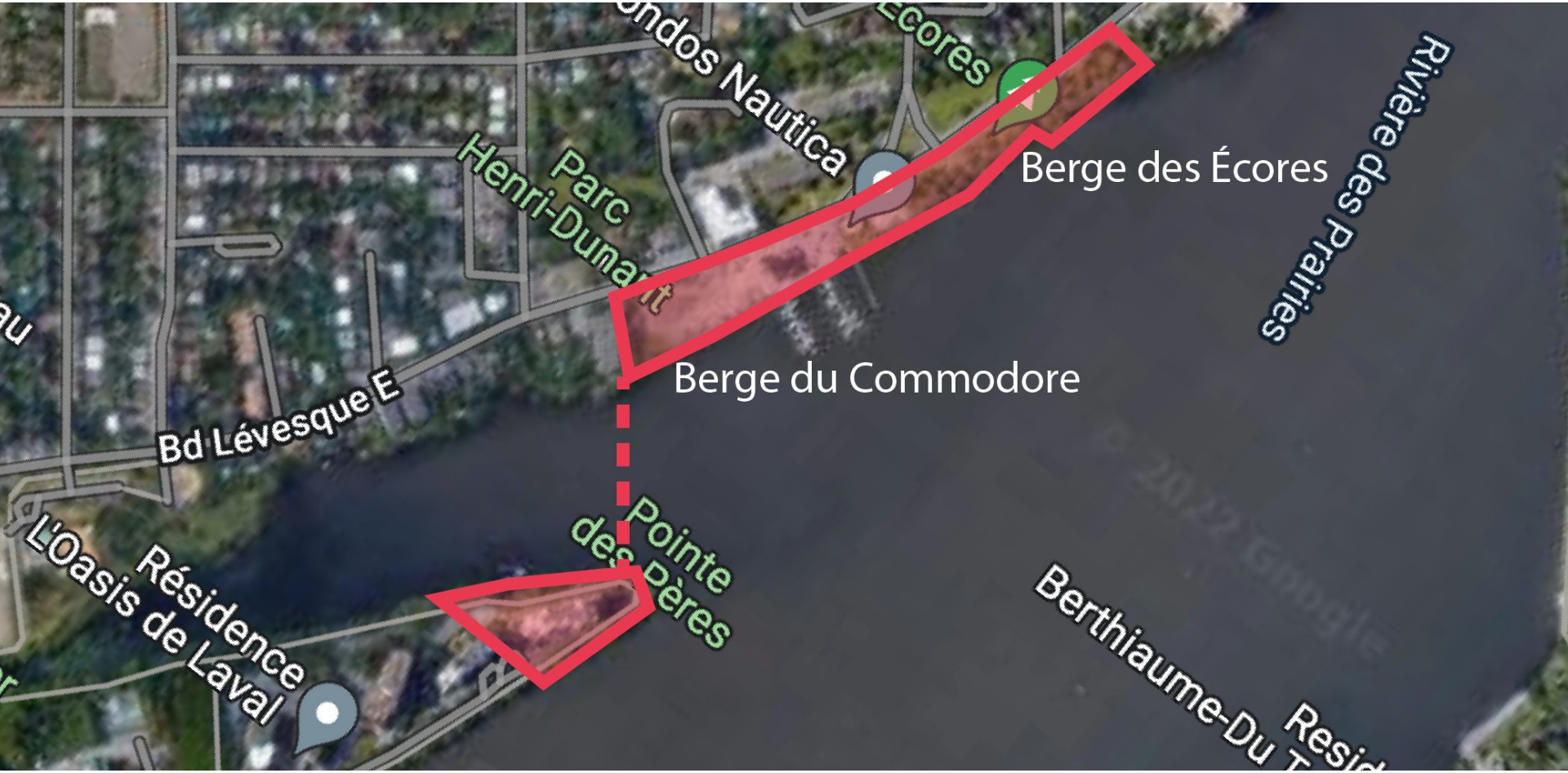

1. Berge des écores et du commodore

Souhaits

- **Relier les espaces publics** le long de la berge ;
- **Démultiplier les fonctions** des parcs de la berge pour qu'ils comportent les éléments suivants :
  - Naturalisation et mise en valeur du patrimoine naturel
  - Aménagements culturels et art public (parcours)
  - Intégration de lieux d'activités physique quatre saisons

1. Berge des écores et du commodore

Opportunités

- Été 2022: la Ville de Laval réalise un projet d'urbanisme transitoire participatif sur ce site (installation septembre 2022)
  - possibilité de partager ses idées pour l'aménagement (conception août 2022)

- Démarche de revitalisation et de réaménagement de la berge initiée en 2021 (un parc sera créé à plus long terme)
  - prochaine consultation citoyenne à venir en 2022-2023: date à venir

2. Site des Soeurs de l'Immaculée Conception

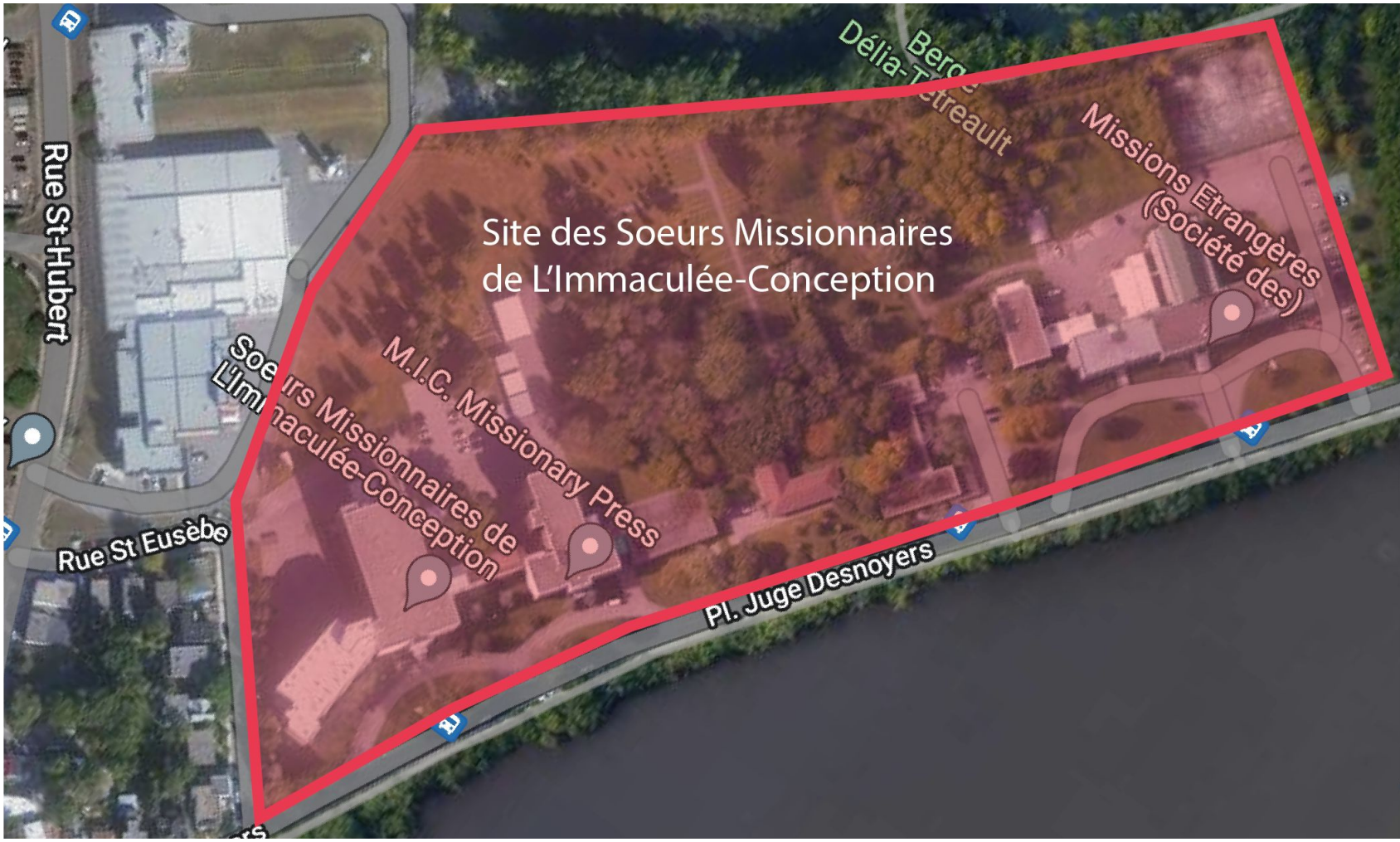

2. Site des Soeurs de l'Immaculée Conception

<u>Souhaits</u>

- Développement d'un **milieu de vie** (ex. logements et différents services) en collaboration avec les organisations communautaires.
- Avoir une **bibliothèque** qui soit un réel tiers-lieu et un espace culturel incluant une salle de spectacle et une salle d'exposition
- Naturalisation et mise en valeur du **patrimoine naturel**

2. Site des Soeurs de l'Immaculée Conception

Opportunités

- La Ville a acquis une portion des terrains, le *Collectif autour d'une tasse* pilote un projet de développement sur ce site et est ouvert à des collaborations: https://www.economiesocialelaval.com/collectif-autour-dune-tasse/
- Sommet de l'habitation du 26 août, il sera possible de réagir à ce qui en ressort.

3. Relais communautaire et terrain adjacent

3. Relais communautaire et terrain adjacent

<u>Souhaits</u>

- Développement de **logement social**
- Développement et consolidation des **fonctions communautaires** : pôle de grande proximité pour la population locale

3. Relais communautaire et terrain adjacent

Opportunités :

- Le Relais communautaire doit être reconstruit ou bouger à moyen ou long terme.
- Le lot inutilisé à été acquis par la Ville, et la Ville débute une démarche participative d'urbanisme transitoire.
    - possibilité de partager ses idées pour l'aménagement (conception août 2022)

4. L'Entraide Pont-Viau et l'îlot Saint-Louis de Montfort

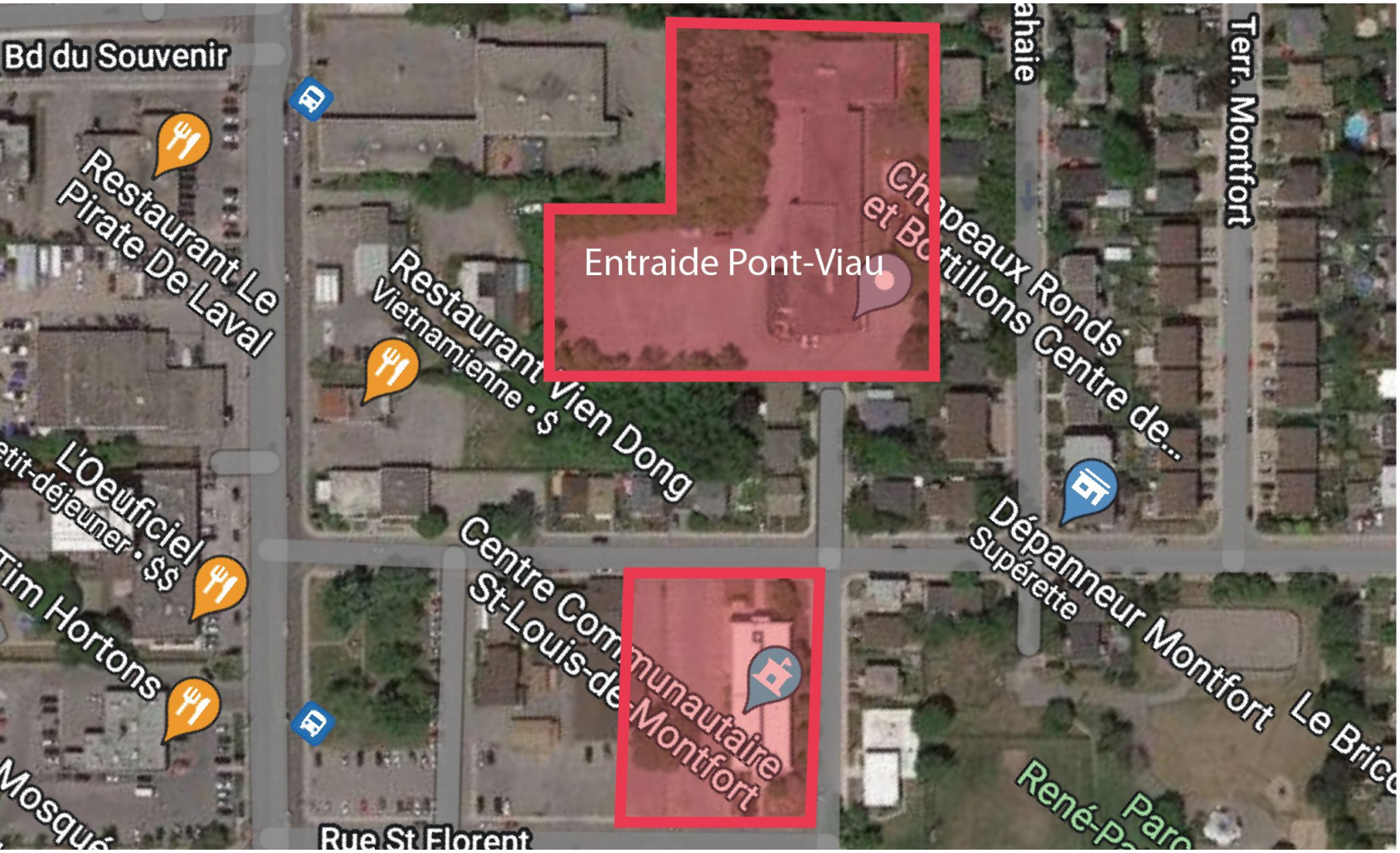

4. L'Entraide Pont-Viau et l'îlot Saint-Louis de Montfort

<u>Souhaits</u>

- Développement de **logement social**
- Développement et consolidation des f**onctions communautaires** : pôle de grande proximité pour la population locale

4. L'Entraide Pont-Viau et l'îlot Saint-Louis de Montfort

Opportunités

- L'Entraide Pont-Viau souhaite du **logement social** sur place, il s'agit donc d'un allié pour le souhait.
- Le projet du **jardin communautaire** Topinambour.
- Les **Contes mobiles** offerts par la Bibliomobile du 28 juin au 19 août au Parc René-Patenaude à Pont-Viau : les lundis de 9h30 à 11h30.

Inspiration par souhait

Connecter des espaces publics près de la berge

Ponts et passerelles

Peace Bridge, Calgary

Passerelles de Nicolet - Parc écomaritime de l'Anse-du-Port

Rue partagée et repartage de rue

Halte de la Promenade Bellerive

Navettes fluviales

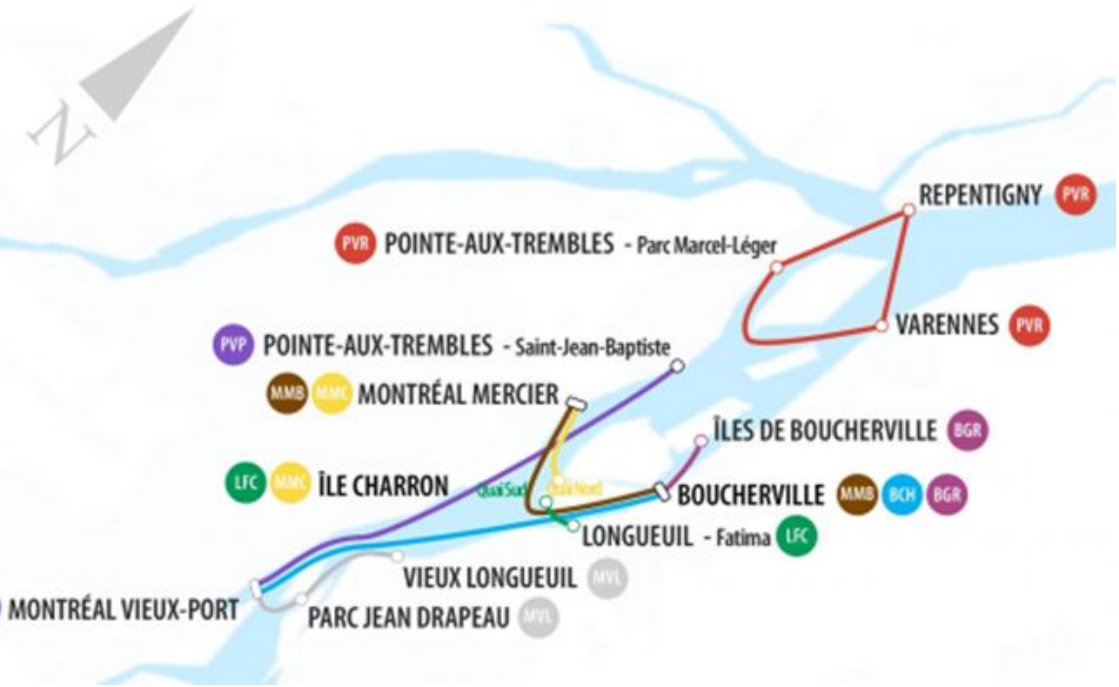

Se réapproprier des bâtiments patrimoniaux

Bâtiment 7 – Un immeuble patrimonial autogéré

Crédit: https://www.cqam.org/nouvelles/2020/videographe-x-batiment-7-memoires-militantes-a-lecran/

Coopérative Station n. 1 - Coopérative d'habitation familial

Crédit: https://blog.heritagemontreal.org/station-n1-requalification/

Des bibliothèques partout en ville

Croques-livres et bibliomobile

Ville de Laval: Bibliomobile.

Étapes de l'aménagement participatif

- **Étape 1:** Faire un portrait des défis et forces du secteur - **Fait!**
- **Étapes 2 :** Préciser les thèmes et lieux sur lesquels on veut agir

Étapes 3 : Choisir les moyens d'action

Étapes 4 : Passer à l'action

5.
Consignes et départ en sous-groupe

Quatre sous-groupes

1. Berge des écores et du commodore
2. Site des soeurs de l'Immaculée Conception
3. Relais communautaire et terrain adjacent
4. L'Entraide Pont-Viau et l'îlot Saint-Louis de Montfort

3 étapes

1. Tour de table (10 min)
2. Bonifier les souhaits par site et explorer les types d'action (30 min)
   - Urbanisme tactique
   - Événement
   - Revendication citoyenne
3. Évaluer et trier quelles actions auront le plus d'impact (20 min)

Résultat: 2 actions par site

3 étapes

1. Tour de table (10 min)

Chacun donne leur nom, une de leur implication et pourquoi ce site est important pour eux.

3 étapes

2. Valider les objectifs par site et explorer les types d'actions (30 min)

- L'animateur rappelle les souhaits liés aux sites. Chacun à l'opportunité de les **bonifier**. (10 min)
- On doit faire ressortir **5 idées d'action** par souhait, on peut faire un deuxième souhait si on a le temps. (20 min)

Souhait	Urbanisme tactique	Événement	Revendication citoyenne

3 étapes

3. Évaluer et trier (15 min)

Nommer les avantage et désavantage pour les actions en tenant compte des critères suivants:

- temps et énergie requis ;
- forces, capacités et limites du groupe et des personnes ;
- au type d'impact souhaité.

Action	Avantage	Inconvénient	Décision

Les règles du jeu

6.
Départ en sous-groupes

7.
Partage en plénière des éléments clés

8.
Calendrier de la démarche

Prochaines étapes de la démarche

5. **Atelier de formation : Le plaidoyer citoyen** - 22 septembre

   Objectifs : Outiller sur la prise de parole, présenter un mémoire, documenter un problème en aménagement pour formuler une demande ou envisager une action

Opportunités d'implications

- Participer au **comité d'aménagement citoyen** du territoire formé **(1 x par mois)** de l'ensemble des parties prenantes:
  - Organisations communautaires intéressées par le processus ;
  - Citoyen-nes participant-es au processus
  - Ville de Laval, etc.

  <u>Prochaine rencontre, le 8 septembre à 18h</u>
- À noter, certaines activités du processus auront lieu en deuxième partie de l'**assemblée des participant-es et partenaires** de la RUI Pont-Viau pour maximiser la participation.

Mobilisation

Prochaines étapes :

- Visiter le site web de la RUI Pont-Viau, abonnez-vous à sa page Facebook pour rester au courant.
- Vous inscrire à la page Facebook du Comité d'aménagement en écrivant à la RUI en message privé.
- Inviter d'autres citoyen-nes à s'inscrire, via ruipontviau@gmail.com, aux prochaines activités:
    - **Atelier de formation : Le plaidoyer citoyen** - 22 septembre

Outils et ressources utiles

- Site web de la RUI Pont-Viau : www.ruipontviau.com
- Site web du CEUM : www.ecologieurbaine.net

6.
Questions et échanges

7.
Mot de la fin et évaluation

MERCI de votre participation!

Centre d'écologie urbaine de Montréal

Nous contacter :
5333 avenue Casgrain, suite 701,
Montréal, Québec, H2T 1X3
(514) 282-8378
info@ecologieurbaine.net
www.ecologieurbaine.net